

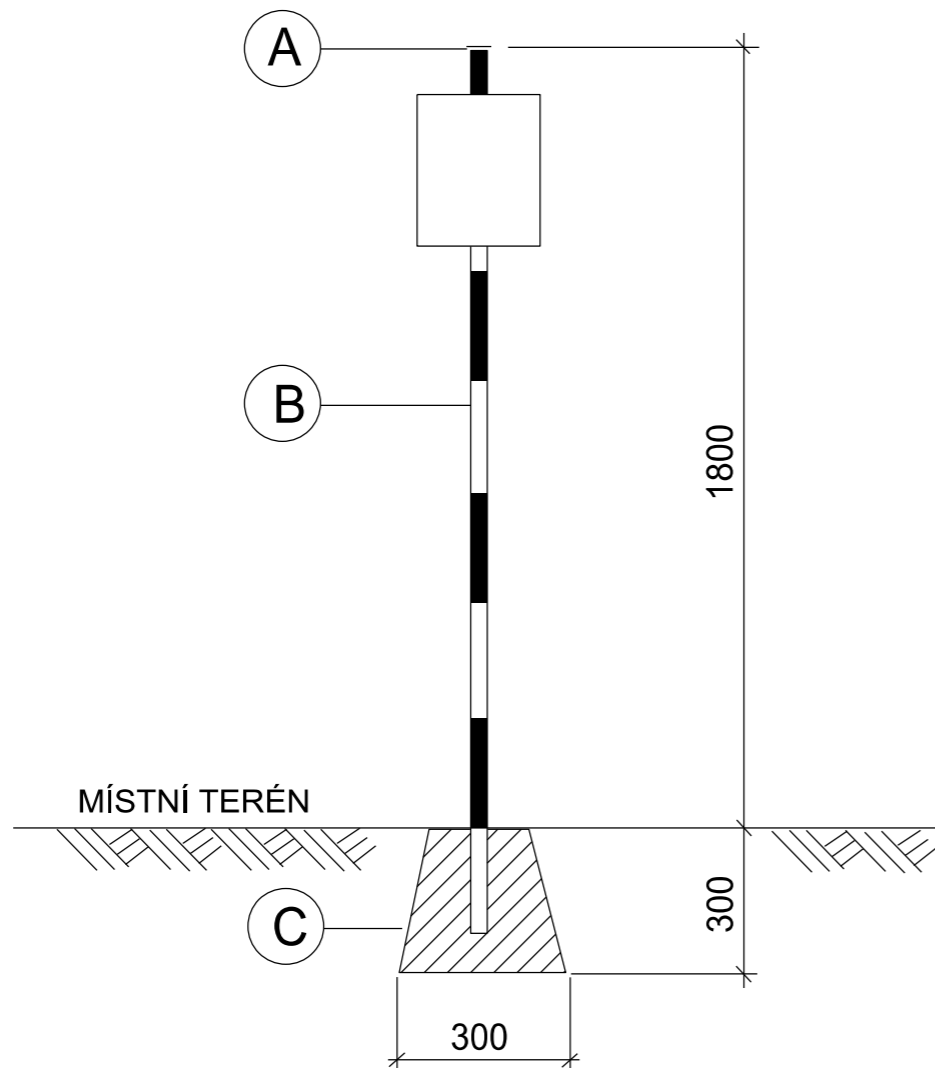
# OZNAČENÍ POTRUBÍ

## ČSN 75 5025 ORIENTAČNÍ SLOUPEK

SAMOSTATNÝ ORIENTAČNÍ SLOUPEK LZE POUŽÍT JAK V POLNÍ TRATI TAK V MĚSTSKÉ ZÁSTAVBĚ  
NA OZNAČENÍ VODÁRENSKÝCH OBJEKTŮ, LOMŮ NA TRASE, PŘECHODU VODOTEČÍ APOD.

### POPIS SLOUPKU

- A: horní hrana sloupku uzavřena plechem tl.3mm (svařit)
- B: železný sloupek DL 2m, DN 48mm
- C: betonová patka

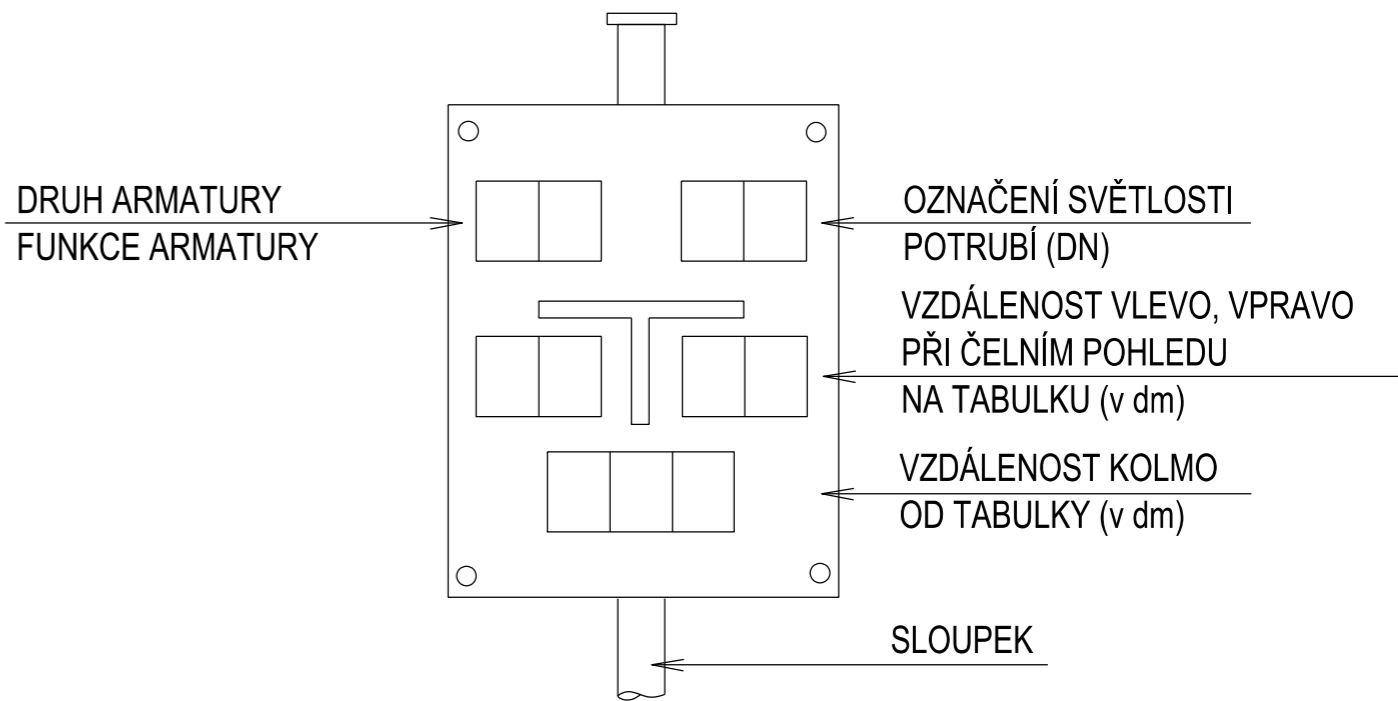



ZNAČENÍ NA ORIENTAČNÍ TABULCE (dle ČSN 75 5025)			
BARVA TABULKY - DRUH INŽ. SÍTĚ	ZNAK - ARMATURA	ZNAK - MATERIÁL	ZNAK - DIMENZE
zelená - sítě užitkové a závlahy	K - kohout	1 - litina	05 - DN 50
hnědá - kanalizační sítě	V - ventil	2 - ocel	08 - DN 80
hliníková - teplovody, parovody	S - šoupátko	3 - olovo	10 až 90 - DN 100 až DN 900
oranžová - telekom. sítě	R - redukční ventil	4 - azbestocement	1 + prázdný znak - DN 1000
modrá - vodovodní řady	H - hydrant	5 - PVC	11 až 18 - DN 1000 až DN 1800
	X - mezipásmový uzávěr	6 - polyetylen	2 + prázdný znak - DN 2000
	M - vodovod	7 - sklaminát	
	A - šachta	8-9 - jiné	
	♂ - vzdušník		
	♀ - výpust, odkalení		
	∅ - vodoměr		

## VELKÁ TABULKA

OZNAČENÍ ARMATUR, ŠACHET A LOMU NA ŘADECH VODOVODNÍHO POTRUBÍ  
S OSAZENÍM NA KOVOVÝ SLOUPEK NEBO STĚNU DOMU.

- UPOZORNĚNÍ:**
- HYDRANTY JSOU ZNAČENY ČERVENÝMI ČÍSLICEMI
  - ŠOUPATA JSOU ZNAČENA MODRÝMI ČÍSLICEMI
  - TABULKA A SLOUPEK MUSÍ BÝT OSAZENY TAK, ABY NEZNEMOŽŇOVALY PRÁCI ČI OPRAVU DANÉ ARMATURY



Kreslil:	Vypracoval:	Kontroloval:	Zodp. projektant:		
Ing. Pavel Černý	Ing. Pavel Černý	Ing. Jiří Žižka	Ing. Jaromír Šíkola		
Okres: Znojmo		k.ú.: Znojmo-město			
Investor: VODOVODY A KANALIZACE ZNOJEMSKO, Kotkova 2518/20, 669 02 Znojmo				Formát:	2x A4
Akce: <div>MĚSTO ZNOJMO REKONSTRUKCE VODOVODU ULICE HOROVA, BOŽENY NĚMCOVÉ, JUBILEJNÍ PARK, SLÁDKOVA</div>				Stupeň:	DÚR + DSP
				Datum:	2/2023
				Č. zak.:	23008
				Arch. č.:	
Příloha: <div>OZNAČENÍ POTRUBÍ</div>				Měřítko:	Číslo přílohy: <div>D.7</div>